

4 km

Sie kommen gleich auf den »Marveldsweg« der Sie zur Moresneter Straße führt.

3 a/ Am Marveldsweg wo der »Rodbuschbach« rieselt steht eine Muttergotteskapelle von 1765.


b/ An der Moresneter Straße, ist ein großes Gebäude: die katholische Grundschule der Schwestern des armen Kinde Jesu »Maria-Hilf« genannt. Die Schwestern lebten im jetzigen Collège Notre-Dame. 1906 eröffneten sie ein Pensionat und danach eine Grundschule in diesem großen Gebäude.

1940, schlossen die Deutschen die Schule aber, 1944, wurde sie von Pastor Langohr eröffnet.

1950, verließen die Schwestern das Kloster der Oblatenpaters und ließen sich in Marie-Hilf nieder bis 2003. Sie sind jetzt ins Mutterhaus nach Borsbeek zurückgekehrt.

Etwas weiter, auf der Moresneter Straße, der Antoniuskapelle gegenüber, biegen Sie rechts ab und gehen den Wittenweg hinauf. Auf seinem Höhepunkt, kurz nach der Kapelle des Hl. Judas Taddeus 1962 errichtet, gibt es einen schönen Ausblick über »Stein und Schleifmühle«.

Bemerkung: Es gibt viele Kapellen aber wenige Auskünfte darüber: viele dienen als Stationsaltar bei der großen Prozession (de gruede Bronk). Der zweite Höhepunkt 215 m dieser Wanderung, gibt ein Blick auf die Dorfmitte.



Kalksteinmassiv

Auf geologischer Ebene ist das Herverland ein Teil eines kalkhaltigen Gebirgsstockes, der Gebirgsstock der Weser der 300 Millionen Jahre alt ist und mit zahlreichen Faltungen und Brüchen versehen ist. Diese Bruchstellen haben Metalladern bis zur Oberfläche gebracht, so dass Zink und Blei im 19. Jahrhundert aus Plombières eine wichtige Bergbaustätte machten.

4 Das kleine Haus auf der Ecke an der Kreuzung »rue de Moresnet, rue St. Hubert« und Sandweg, war sonst eine Schmiede (siehe die angebrachte Tafel). Jetzt endet die Wanderung; kommen Sie gut nach Hause und vielleicht auf ein baldiges Wiedersehen!



Gemmen

Office du Tourisme
de la Commune
de Plombières



6 km



2 h 30'



Wanderung

Promenade
de la Gueule





Diese Wanderung mit dem Sigel beginnt am Fremdenverkehrsbüro, wo Sie Prospekte und Informationen nach Anfrage bekommen. Bemerkung: Diese Wanderung ist für Kinderwagen geeignet.


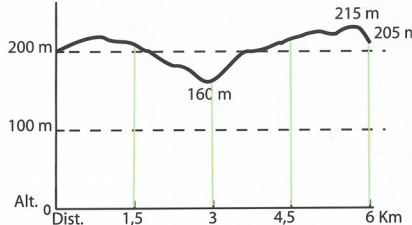


Durch die Cesar Franckstraße, gehen Sie in Richtung Plombières.

200 m nach der Kreuzung, steht die Grundschule (1932 gebaut). Diese Straße läuft der unbenutzten Zugstrecke 39 (jetzt Fahrradpiste) und dem neuen Friedhof von 1976, lang. Links der Straße, sehen Sie das Sportzentrum, mit Fußballplätzen, Tennisplätzen und eine Mehrzweckhalle.

Die Gueule

Der Name Gueule stammt aus dem germanischen »Galia« der enger und kurvenreicher Fluss bedeutet. Sie entsteht von 4 Quellen die sich nahe bei Lichtenbusch in 280 m Höhe an der deutschen Grenze befinden. Sie ist 56 km lang, läuft ungefähr 20 km durch Belgien, dann flussabwärts beim »Vieux Moulin« in Sippenaken nach Holland (120 m Höhe) und mündet flussabwärts in Voulwames in die Maas (Höhe 38 m).



1 km

1 Sie sind am Ende der »rue Schroubel«, überqueren die Cesar Franckstraße und nehmen Richtung »Belle-Vue«. Nach der Lourdeskapelle, schlagen Sie links den Weg ein, der Sie zur Bergbaugebietsstätte von Plombières bringt.

2,7 km - Die Stätte des Bergbaugebietes

2 Es ist eine alte ungenutzte Industriestätte mit einem Park von 25 ha, bedeckt von einer Schicht die viel Blei und Zink enthält. Auf dieser vergifteten Stätte, findet man eine typische Flora mit seltenen Pflanzen: Galmeiveichen, Grasnelken, usw. Gleich am Eingang, führt ein Pfad Sie zum Naturschutzgebiet. Wenn Sie die Wanderung um 1 km verlängern, können Sie dieses außergewöhnliche Gebiet besuchen. Jetzt gehen wir weiter über die Brücke an der Stelle wo die »Soue« in die Gueule mündet. An dem Ort »Op de Gueul« sehen Sie, von Bäumen versteckt, die Schimpermühle.

Informationen

Syndicat d'initiative de Gemmenich,
Cesar Franckstraße 24 - 4851 Gemmenich
Tel. 087 78 70 27
sig@gemmenich.be • www.gemmenich.be

Für eine kleine wohlverdiente Restauration nach der Anstrengung sorgt:

- Café Tychon: 087 78 55 19
- Bonten D. (friterie): 087 78 82 11
- Pizzeria Ristorante Salvatore: 087 44 74 65
- Op e ne Born: 087 78 80 73
- Aux 3 Bornes: 087 78 76 10
- Les Trois Marronniers: 087 78 77 72



Teasi

Die Strecken-Prozentanz

		0%	...auf:Wald
		25%	...auf:Straßen
		65%	...auf:Wegen
		100%	...auf:Pfaden



Gemeinde
Plombières

